

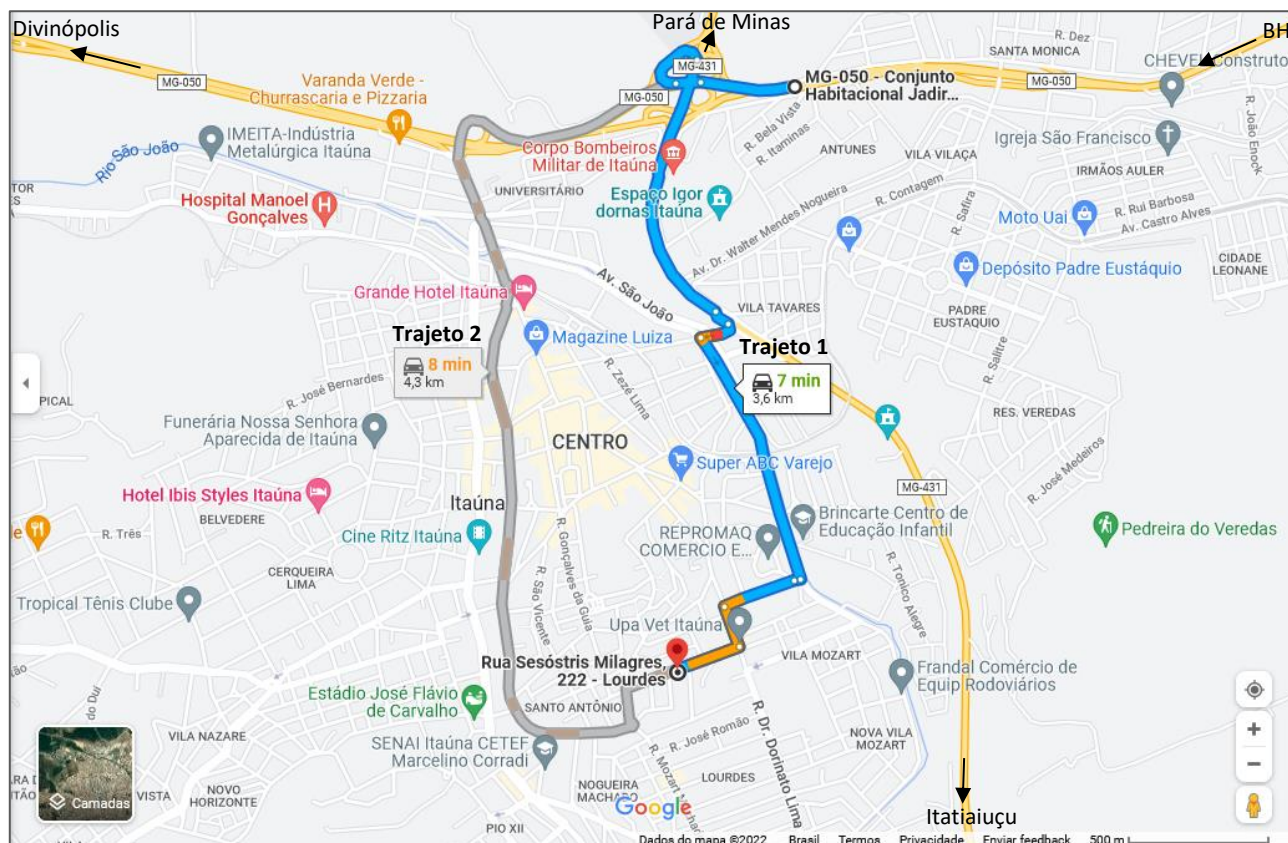
# MAPA DE TRAJETO

## PARA OS FLORAIS DE MINAS (UNIDADE CENTRAL)

### FLORAIS DE MINAS (UNIDADE CENTRAL)

Rua Sesostres Milagres, 222 - Lourdes - Itaúna-MG - CEP 35680-173

(Coordenadas geográficas para GPS e aplicativos do tipo Waze: 20°04'53.0"S 44°34'23.9"W ou -20.081395, -44.573292)



Descrição de duas opções de trajetos do trevo da Rodovia MG-050 sentido BH-Divinópolis para os Florais de Minas (Unidade Central):

#### **Trajeto 1 - Via Rodovia MG-431 (Rodovia Nilo Penido) e Avenida São João (trajeto de 3,4 km com duração estimada de 6 min):**

- Vindo pela Rodovia MG-050 sentido BH-Divinópolis: passe por baixo do viaduto do trevo de entroncamento das Rodovias MG-050 e MG-431, tome a pista de contorno / rampa de acesso à direita e pegue a Rodovia MG-431 no sentido Itatiaiuçu.
- Siga em frente por esta rodovia até a primeira entrada de acesso para a cidade de Itaúna, que fica à direita e logo após os fundos do Sesi de Itaúna.
- Assim que converter à direita, mantenha-se à esquerda no semáforo e, logo após atravessar uma ponte sobre o Rio São João, vire à esquerda e tome a Avenida São João (que margeia o rio com o mesmo nome). Siga em frente por esta avenida, atravesse a linha férrea e prossiga até chegar à Rua Parreiras.
- Vire à direita e pegue a Rua Parreiras, subindo-a até o final para chegar à Rua Doutor Dorinato Lima.
- Vire à esquerda na Rua Doutor Dorinato Lima e, logo após um cruzamento com semáforo, vire à direita para acessar a Rua Sesostres Milagres. Prossiga nesta rua passando em frente à Gruta de Nossa Senhora de Itaúna até chegar aos Florais de Minas no nº 222, que fica à direita na metade da subida desta rua.

#### **Trajeto 2 - Via Avenida Getúlio Vargas (trajeto de 4,1 km com duração estimada de 8 min):**

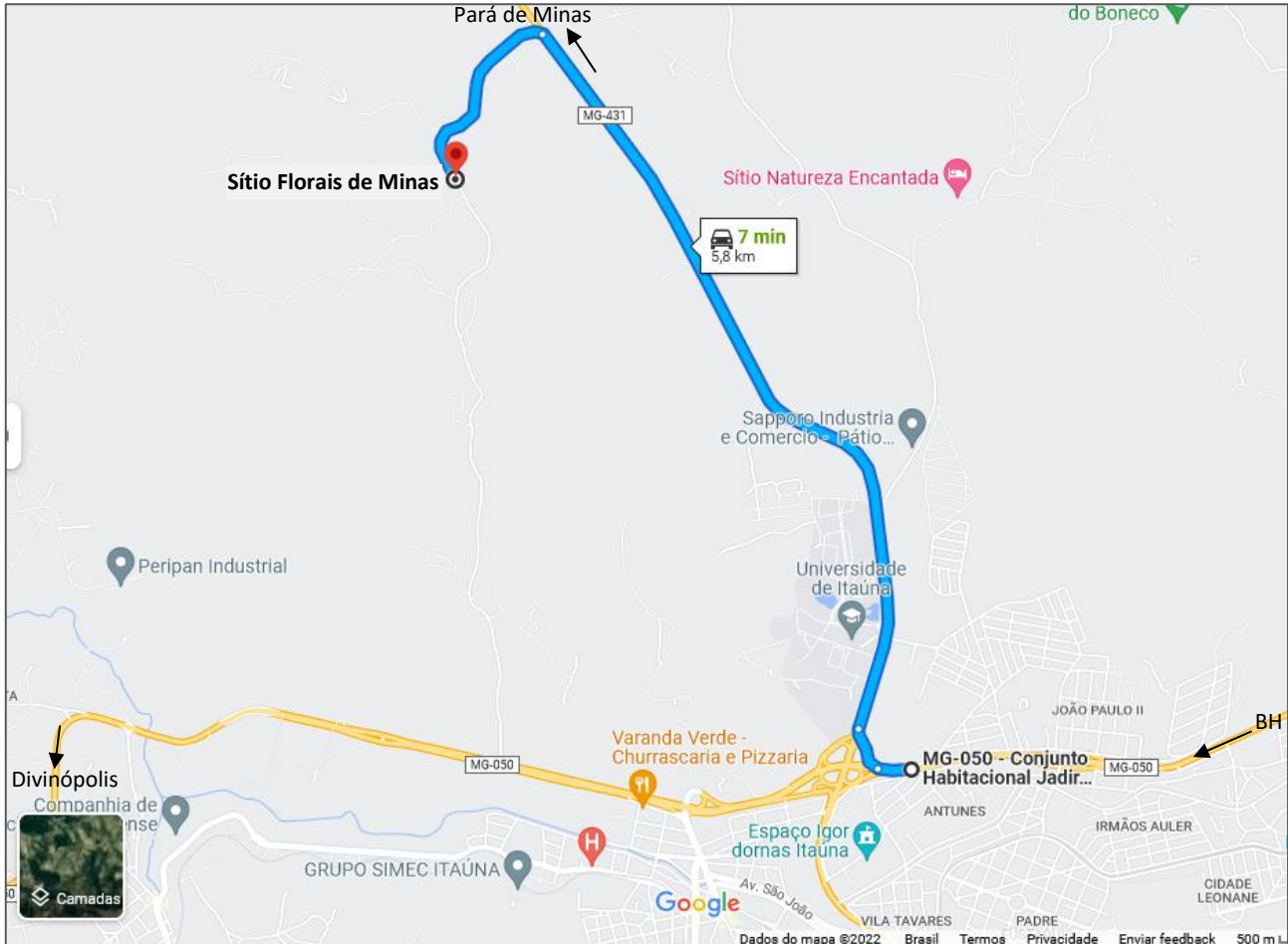
- Vindo pela Rodovia MG-050 sentido BH-Divinópolis: passe por baixo do viaduto do trevo de entroncamento das Rodovias MG-050 e MG-431 e, mantendo-se na pista da direita, vire à direita na entrada principal de Itaúna-MG.
- Passe por baixo da Rodovia MG-050 para acessar a Rua Silva Jardim. Siga em frente nesta rua, atravessando uma ponte sobre o Rio São João e, em seguida, atravessando a linha férrea, vire à direita na Praça Luiz Ribeiro.
- Pegue a Avenida Getúlio Vargas e siga em frente por ela passando em frente à Igreja de Santo Antônio e seguindo por esta mesma avenida até chegar a uma rotatória.
- Contorne quase toda a rotatória à esquerda para pegar a Rua José Luiz Guimarães; siga em frente por esta rua até chegar ao primeiro cruzamento. Vire à direita neste cruzamento para pegar a Rua Sesostres Milagres em descida no sentido à Gruta de Nossa Senhora de Itaúna. A unidade central dos Florais de Minas estará à esquerda no meio desta rua, no nº 222.

# MAPA DE TRAJETO PARA O SÍTIO FLORAIS DE MINAS

## SÍTIO FLORAIS DE MINAS

Rodovia MG-431, km 35, s/nº - Vila Tavares - Zona Rural - Itaúna-MG - CEP 35680-143

(Coordenadas geográficas para GPS e aplicativos do tipo Waze: 20°02'06.5"S 44°35'31.2"W ou -20.035133, -44.592001)



Descrição do trajeto do trevo da Rodovia MG-050 sentido BH-Divinópolis para o Sítio Florais de Minas:

**Via Rodovia MG-431 (Rodovia Nilo Penido) e Avenida São João (trajeto de 5,8 km com duração estimada de 7 min):**

- Vindo pela Rodovia MG-050 sentido BH-Divinópolis: pouco antes de chegar ao trevo / viaduto entre as Rodovias MG-050 e MG-431, use a faixa da direita para pegar a rampa de acesso para a Universidade de Itaúna na Rodovia MG-431 no sentido Pará de Minas.
- Dirija pela Rodovia MG-431 no sentido Pará de Minas por aproximadamente 4,3 km até chegar à entrada da Fazenda Calambau, que estará à direita.
- Ao chegar à entrada da Fazenda Calambau no km 35, encoste à direita no acostamento da rodovia e, em seguida, vire à esquerda para sair da rodovia e entrar em uma estrada de terra não pavimentada iniciada com um mata-burro. Siga em frente por esta estrada.
- Ao chegar a uma bifurcação em Y, mantenha-se na pista da esquerda e siga em frente até chegar ao Sítio Florais de Minas, que fica a aproximadamente 1,1 km da Rodovia MG-431.

### TELEFONES ÚTEIS

<p><b>Floraís de Minas</b>            Unidade Central: 37-3242-1147            Sítio Floraís de Minas: 31-4042-1797            Floraís de Minas (WhatsApp): 37-99827-8660</p>	<p><b>Transporte</b>            Estacionamento Bagdá: 37-3242-2243            Localiza aluguel de carros: 0800-979-2020            Ponto de táxi (centro): 37-3241-1100            Ponto de táxi (rodoviária): 37-3241-2968            Rodoviária de Itaúna: 37-3241-1099</p>	<p><b>Restaurantes</b>            Cantina Renata Castro: 37-3242-2669            Champignon: 37-3242-1724            D'Lécia: 37-3242-3535            Paladar Mineiro: 37-3402-6552            Vetrina Pizzaria: 37-99814-6186</p>
<p><b>Hotéis</b>            Hotel Fazenda Granja Glória: 37-3243-1293            Hotel Ibis Styles Itaúna: 37-3242-2268            Hotel Lago do Sol: 37-3249-3636            Hotel Topázio Imperial: 37-3242-5852</p>	<p><b>Saúde, Emergência e Segurança</b>            Corpo de Bombeiros: 193            Hospital Manoel Gonçalves: 37-3249-5300            Polícia Militar: 190            SAMU: 192</p>	<p><b>Drogarias e Farmácias</b>            Drogaria Araújo: 37-3242-4712            Droga Rede: 37-3241-2045            Drogasil: 37-3241-0369            Farnelhor: 37-99823-5537</p>

# MAPA DE TRAJETO

## DOS FLORAIS DE MINAS (UNIDADE CENTRAL) PARA O SÍTIO FLORAIS DE MINAS

### FLORAIS DE MINAS (UNIDADE CENTRAL)

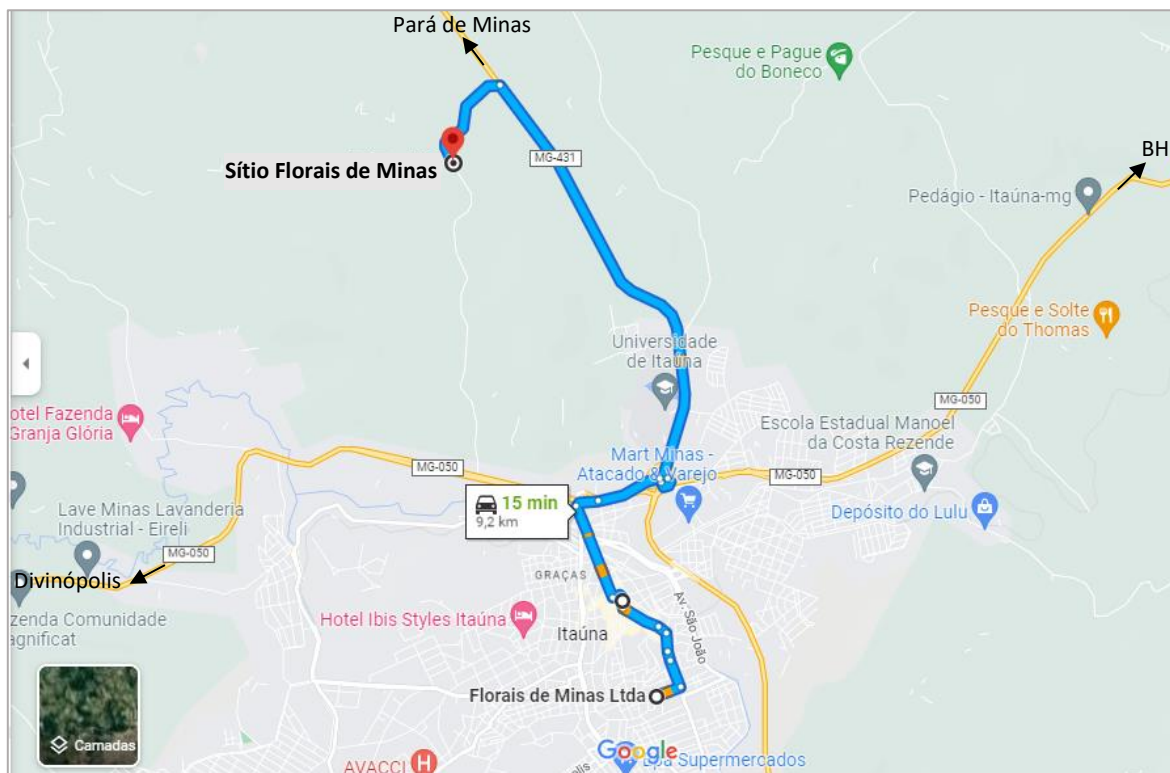
Rua Sesostres Milagres, 222 - Lourdes - Itaúna-MG - CEP 35680-173

(Coordenadas geográficas para GPS e aplicativos do tipo Waze: 20°04'53.0"S 44°34'23.9"W ou -20.081395, -44.573292)

### SÍTIO FLORAIS DE MINAS

Rodovia MG-431, km 35, s/nº - Vila Tavares - Zona Rural - Itaúna-MG - CEP 35680-143

(Coordenadas geográficas para GPS e aplicativos do tipo Waze: 20°02'06.5"S 44°35'31.2"W ou -20.035133, -44.592001)



Descrição do trajeto dos Florais de Minas (Unidade Central) para o Sítio Florais de Minas:

#### Via Praça Dr. Augusto Gonçalves (trajeto de 9,2 km com duração estimada de 15 min):

- Partindo da sede dos Florais de Minas, desça a Rua Sesostres Milagres, passando em frente à Gruta de Nossa Senhora de Itaúna até chegar ao cruzamento desta rua com a Rua Doutor Dorinato Lima (cruzamento com semáforo).
- Vire à esquerda no cruzamento para pegar a Rua Doutor Dorinato Lima no sentido centro de Itaúna.
- Prossiga na Rua Doutor Dorinato Lima por 0,5 km até uma pequena praçinha à esquerda, quando esta rua passa a se chamar Rua Péricles Gomide.
- Siga em frente por 0,2 km até a Praça da Imaculada Conceição, que fica à direita da Rua Péricles Gomide.
- Chegando à Praça da Imaculada Conceição, mantenha-se à esquerda para acessar a Rua Antônio de Matos. Siga em frente por esta rua até um semáforo que fica na Praça Mário Matos (ou Praça da Lagoinha), à esquerda da Rua Antônio de Matos. Siga em frente continuando na Rua Antônio de Matos até chegar a um segundo semáforo.
- Vire à direita no final da Rua Antônio de Matos para acessar a Praça Dr. Augusto Gonçalves (ou Praça da Matriz).
- Contorne a Praça Dr. Augusto Gonçalves passando por trás e ao lado da Igreja Matriz de Sant'Ana e, logo em seguida, vire a primeira à direita para acessar a Avenida Silva Jardim.
- Siga em frente e desça a Avenida Silva Jardim, atravessando a linha férrea e a ponte sobre o Rio São João.
- No final da Avenida Silva Jardim, tome a pista da direita para acessar a Rodovia MG-050 no sentido de Belo Horizonte (BH).
- Quando chegar ao trevo em forma de viaduto, passe por baixo do mesmo e tome a pista da direita para contornar e acessar a Rodovia MG-431 no sentido de Pará de Minas. Siga em frente passando pela entrada da Universidade de Itaúna, que estará à esquerda.
- Dirija pela Rodovia MG-431 no sentido Pará de Minas por aproximadamente 4,3 km até chegar à entrada da Fazenda Calambau, que estará à direita.
- Ao chegar à entrada da Fazenda Calambau no km 35, encoste à direita no acostamento da rodovia e, em seguida, vire à esquerda para sair da rodovia e entrar em uma estrada de terra não pavimentada iniciada com um mata-burro. Siga em frente por esta estrada.
- Ao chegar a uma bifurcação em Y, mantenha-se na pista da esquerda e siga em frente até chegar ao Sítio Florais de Minas, que fica a aproximadamente 1,1 km da Rodovia MG-431.